

## Сообщение о возможном установлении публичного сервитута







1. Администрация Городского округа Шатура Московской области.
2. Цель установления публичного сервитута: размещение объекта электросетевого хозяйства – Здание РП-Ш-1.
3. Земельные участки, в отношении которых испрашивается публичный сервитут: 50:25:0010108:73. Земли неразграниченной государственной собственности, расположенные в кадастровых кварталах: 50:25:0010108.
4. Администрация Городского округа Шатура, адрес: г. Шатура, ул. Савушкина, д.3, время приема: пн-чт 08:45–18:00, пятница 08:45 – 16:45, перерыв на обед 13:00–14:00, 8(49645)2-23-83, (адрес, по которому заинтересованные лица могут ознакомиться с поступившим ходатайством об установлении публичного сервитута и прилагаемым к нему описанием местоположения границ публичного сервитута, время приема заинтересованных лиц для ознакомления с поступившим ходатайством об установлении публичного сервитута).
5. Государственное унитарное предприятие Московской области «Электросеть», адрес: Московская область, г. Фрязино, ул. Садовая, д.18. В течение 30 дней со дня опубликования сообщения о возможном установлении публичного сервитута в порядке, установленном для официального опубликования (обнародования) правовых актов поселения, городского округа, по месту нахождения земельного участка и (или) земель, указанных в пункте 3 данного сообщения (адрес, по которому заинтересованные лица могут подать заявления об учете прав на земельные участки, а также срок подачи указанных заявлений).
6. <http://www.shatura.ru/> (официальные сайты в информационно - телекоммуникационной сети «Интернет», на которых размещается сообщение о поступившем ходатайстве об установлении публичного сервитута).
7. Дополнительно по всем вопросам можно обращаться: ГУП МО «Электросеть», тел. + 7(496)56-5-86-77. Представительство организации-исполнителя работ: Московская область, г. Шатура, ул. Жарова, д. 25 тел.: +7(916)958-37-74.
8. Ознакомиться с перечнем земельных участков, графическим описанием местоположения границ публичного сервитута можно на сайте: <https://www.shatura.ru>.

Графическое описание местоположения границ публичного сервитута  
распределительной подстанции,  
расположенной по адресу: Московская область, г. Шатура, ул.Школьная вблизи д.16



Масштаб 1:1 000

**Условные обозначения:**

-  - граница объекта землеустройства (публичный сервитут)
-  2 - характерная точка границы объекта землеустройства (публичный сервитут)
-  - граница земельного участка по сведениям ЕГРН
-  - граница объекта капитального строительства по сведениям ЕГРН
-  - граница ЗОУИТ
- 50:25:0010114:481 - кадастровый номер земельного участка по сведениям ЕГРН
- 50:25:0000000:28072 - кадастровый номер объекта капитального строительства по сведениям ЕГРН
-  - обозначение границы кадастровых делений

Подпись \_\_\_\_\_ Животягина Н.Н. Дата " \_\_\_\_ " \_\_\_\_\_ 2020 г.  
М.П.

*Графическое описание местоположения границ публичного сервитута  
распределительной подстанции, расположенной по адресу: Московская область,  
г.Шатура, ул.Школьная вблизи д.16*

Местоположение объекта **Российская Федерация, Московская область**

Система **МСК 50, зона 2**

Площадь ограничения **952 кв.м.**

**Перечень характерных точек**

Обозначение характерных точек границы	Координаты, м		Метод определения координат характерной точки	Средняя квадратическая погрешность положения характерной точки (Mt), м
	X	Y		
1	2	3	4	5
1	449570,80	2316263,05	Аналитический метод	Mt =0,10
2	449573,79	2316299,89	Аналитический метод	Mt =0,10
3	449548,13	2316301,97	Аналитический метод	Mt =0,10
4	449545,14	2316265,13	Аналитический метод	Mt =0,10